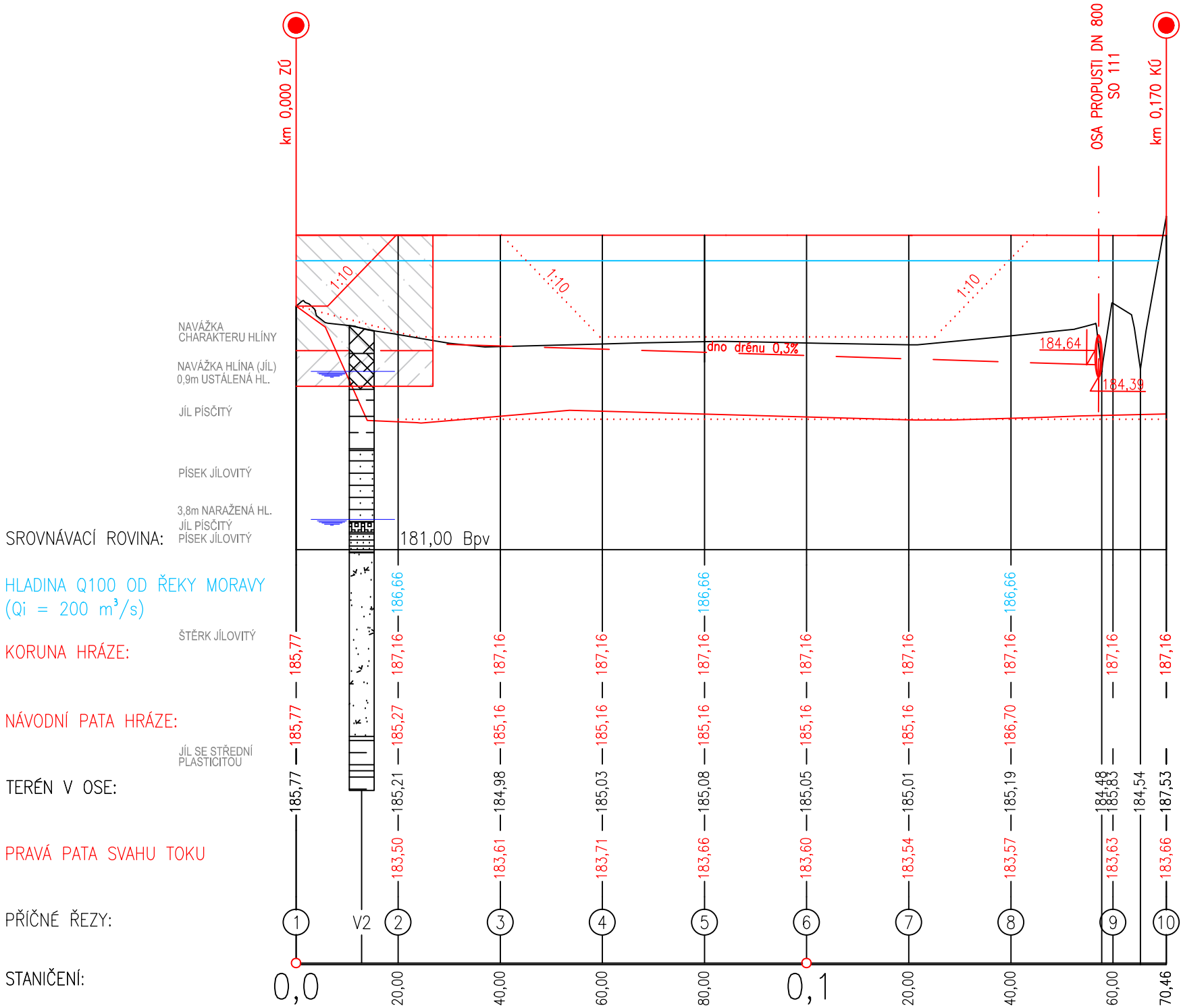





Podrobný podélný profil: SO 103 M 1:1000/100
Rozsah: km 0,00000 - km 0,17046

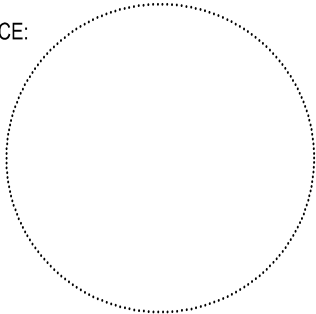
KRAJ:	ZLÍNSKÝ
KATASTRÁLNÍ ÚZEMÍ:	TLUMAČOV NA MORAVĚ




OBJEDNATEL	 POVODÍ MORAVY	POVODÍ MORAVY, s. p. Dřevařská 11, 602 00, Brno
ZHOTOVITEL	SDRUŽENÍ MORAVA-TLUMAČOV zastoupené Dopravoprojekt Brno a.s. Hlavní inženýr projektu: Ing. Petr Husák Kounicova 271/13, 602 00 Brno tel: +420 549 123 111	
 DOPRAVOPROJEKT BRNO		 HYCO PROJEKT a.s. Prešovská 55, 821 02 BRATISLAVA

SO 103

AUTORIZACE:



ŘEDITEL ATELIERU	ING. VLADIMÍR NAVRÁTIL	 DOPRAVOPROJEKT BRNO Kounicova 271/13, 602 00 BRNO tel. +420 549 123 111	
HLAVNÍ INŽENÝR PROJEKTU	ING. PETR HUSÁK		
ZODPOVĚDNÝ PROJEKTANT	ING. PETR HUSÁK		
VYPRACOVAL	ING. GABRIELA ZELÍKOVÁ		
KONTOLOVAL	ING. VLADIMÍR NAVRÁTIL		
NÁZEV AKCE	MORAVA, TLUMAČOV - OCHRANNÁ HRÁZ	DATUM	10/2017
NÁZEV OBJEKTU	SO 103-OCHRANNÁ HRÁZ NA PB HLAVNIČKY MEZI SILNICÍ I/55 A TRATÍ ČD	FORMÁT	3xA4
NÁZEV PŘÍLOHY	PODÉLNÝ PROFIL OCHRANNÉ HRÁZE	MĚŘÍTKO	1:100/1000
		Č. ZAKÁZKY	16-035-A1-PDPS
		ÚČEL	DSP
		Č. SOUPRAVY	Č. PŘÍLOHY
			3